

Управление Федеральной службы государственной регистрации, кадастра и картографии по Свердловской области  
полное наименование органа регистрации прав


Выписка из Единого государственного реестра недвижимости об основных характеристиках и зарегистрированных правах на объект недвижимости

Сведения об основных характеристиках объекта недвижимости

В Единый государственный реестр недвижимости внесены следующие сведения:

Раздел 1 Лист 1

Помещение	
Лист № 1 раздела 1	Вид объекта недвижимости
Всего листов раздела 1: 1	Всего разделов: 3
Всего листов выписки: 8	Всего листов выписки: 8
30.11.2022г.	
Кадастровый номер:	66:25:0000000.8339
Номер кадастрового квартала:	66:25:0000000
Дата присвоения кадастрового номера:	17.10.2019
Ранее присвоенный государственный учетный номер:	Условный номер 66-66/019-000000004303088-000
Местоположение:	Свердловская область, р-н Сысертский, г. Сысерть, ул. Быкова, д. 11
Площадь, м <sup>2</sup> :	1475.3
Назначение:	Нежилое
Наименование:	Нежилое помещение
Номер, тип этажа, на котором расположено помещение, машино-место	Этаж № 1, Этаж № 2, Этаж № 3
Вид жилого помещения:	данные отсутствуют
Кадастровая стоимость, руб.:	18260496.24
Кадастровые номера иных объектов недвижимости, в пределах которых расположен объект недвижимости:	66:25:0000000.3950
Виды разрешенного использования:	нежилое
Сведения об отнесении жилого помещения к определенному виду жилых помещений специализированного жилищного фонда, к жилью помещений наемного дома социального использования или наемного дома коммерческого использования:	данные отсутствуют
Статус записи об объекте недвижимости:	Сведения об объекте недвижимости имеют статус "актуальные"
Особые отметки:	данные отсутствуют
Получатель выписки:	Уфимцева Екатерина Владимировна (представитель правообладателя), Правообладатель: от имени заявителя Никифоровой Маргариты Васильевны

  
ДОКУМЕНТ ПОДПИСАН  
ЭЛЕКТРОННОЙ ПОДПИСЬЮ  
Сертификат: 6457512740043833109200328139839306460  
Владелец: ФЕДЕРАЛЬНАЯ СЛУЖБА ГОСУДАРСТВЕННОЙ  
РЕГИСТРАЦИИ, КАДАСТРА И КАРТОГРАФИИ  
Действителен с 17.05.2022 по 10.08.2023


ПОЛНОЕ НАИМЕНОВАНИЕ ДОЛЖНОСТИ

инициалы, фамилия

Выписка из Единого государственного реестра недвижимости характеристик и зарегистрированных прав на объект недвижимости  
Сведения о зарегистрированных правах

Помещение			
вид объекта недвижимости			
Лист № 1 раздела 2	Всего листов раздела 2: 1	Всего разделов: 3	Всего листов выписки: 8
30.11.2022г.			
Кадастровый номер:		66:25:0000000:8339	

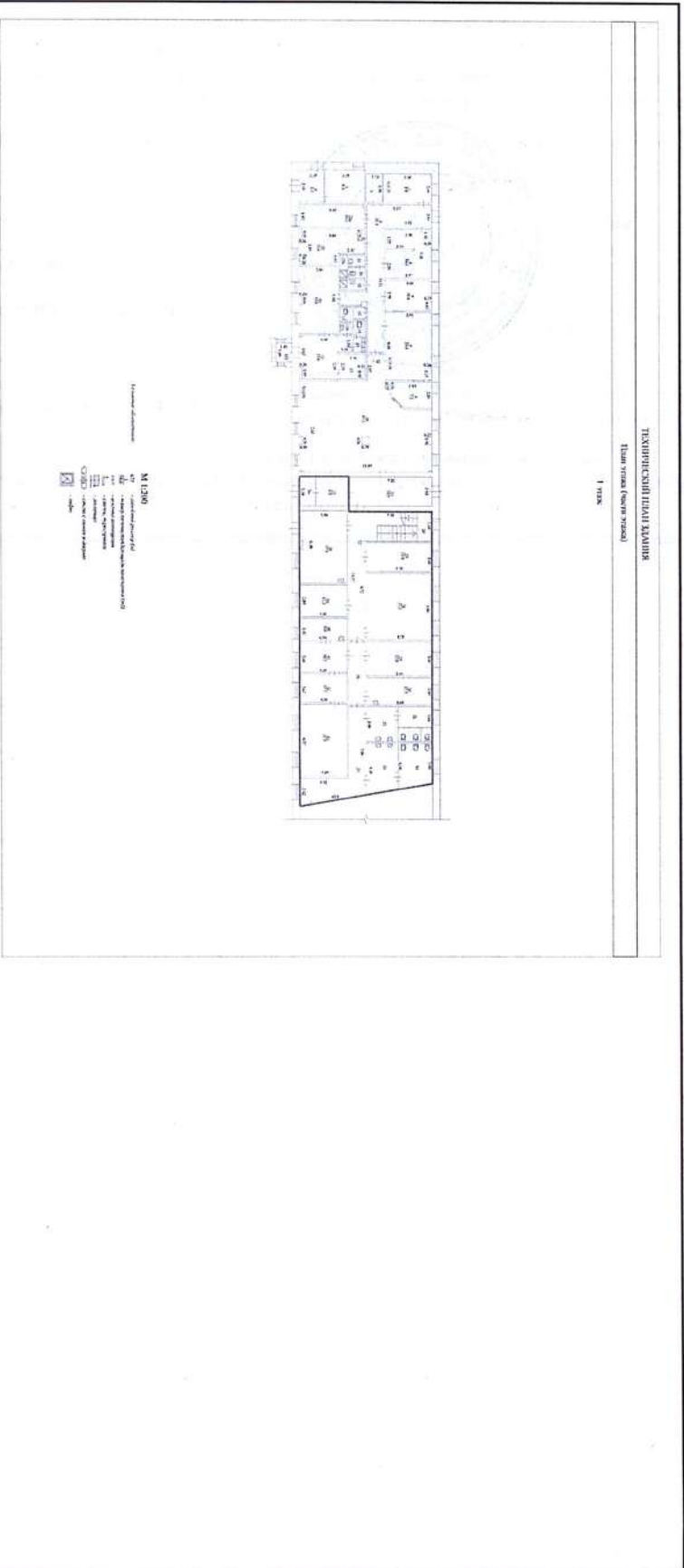
1	Правообладатель (правообладатели):	1.1	Никифорова Маргарита Васильевна, 24.08.1996, г.р. Челябинск, Российская Федерация Паспорт гражданина Российской Федерации серия 75 16 №858564, выдан 09.09.2016, Отделом УФМС России по Челябинской области в Калининском районе г.р. Челябинска Респ. Чеченская, г. Розный, ул. Санкт-Петербургская, д. 46, кв. 97
2	Вид, номер, дата и время государственной регистрации права:	2.1	Собственность 66:25:0000000:8339-66/112/2022-6 30.11.2022 13:52:44
3	Документы-основания	3.1	Договор купли-продажи недвижимого имущества, выдан 28.11.2022
4	Сведения об осуществлении государственной регистрации сделки, права, ограничения права без необходимого в силу закона согласия третьего лица, органа:	4.1	данные отсутствуют
5	Ограничение прав и обременение объекта недвижимости:		не зарегистрировано
6	Заявленные в судебном порядке права требования:		данные отсутствуют
7	Сведения о возражении в отношении зарегистрированного права:		данные отсутствуют
8	Сведения о наличии решения об изъятии объекта недвижимости для государственных и муниципальных нужд:		данные отсутствуют
9	Сведения о невозможности государственной регистрации без личного участия правообладателя или его законного представителя:		данные отсутствуют
10	Правопритязания и сведения о наличии поступивших, но не рассмотренных заявлений о проведении государственной регистрации права (перехода, прекращения права), ограничения права или обременения объекта недвижимости, сделки в отношении объекта недвижимости:		отсутствуют

 <p>ДОКУМЕНТ ПОДПИСАН ЭЛЕКТРОННОЙ ПОДПИСЬЮ</p>	<p>ПОЛНОЕ НАИМЕНОВАНИЕ ДОЛЖНОСТИ</p>
<p>Сертификат: 64575127409438333109290328139839306860 Выдано: ФЕДЕРАЛЬНАЯ СЛУЖБА ГОСУДАРСТВЕННОЙ РЕГИСТРАЦИИ, КАДАСТРА И КАРТОГРАФИИ Действителен с 17.05.2022 по 10.08.2023</p>	<p>инициалы, фамилия</p>

Выписка из Единого государственного реестра недвижимости об основных характеристиках и зарегистрированных правах на объект недвижимости  
 План расположения помещения, машино-места на этаже (плане этажа)

Помещение  
 Вид объекта недвижимости

Лист № 1 раздела 5	Всего листов раздела 5: 6	Всего разделов: 3	Всего листов выписки: 8
Кадастровый номер: 66:25:0000000:8339		Номер этажа (этажей): 1	



Масштаб 1

**ДОКУМЕНТ ПОДПИСАН**  
**ЭЛЕКТРОННОЙ ПОДПИСЬЮ**  
 Сертификат: 64575127400438331092903281398393966460  
 Владелец: ФЕДЕРАЛЬНАЯ СЛУЖБА ГОСУДАРСТВЕННОЙ  
 РЕГИСТРАЦИИ, КАДАСТРА И КАРТОГРАФИИ  
 Действителен с 17.05.2022 по 10.08.2023

ПОЛНОЕ НАИМЕНОВАНИЕ ДОЛЖНОСТИ

Инициалы, фамилия



Помещение  
вид объекта недвижимости

Лист № 2 раздела 5

Всего листов раздела 5: 6

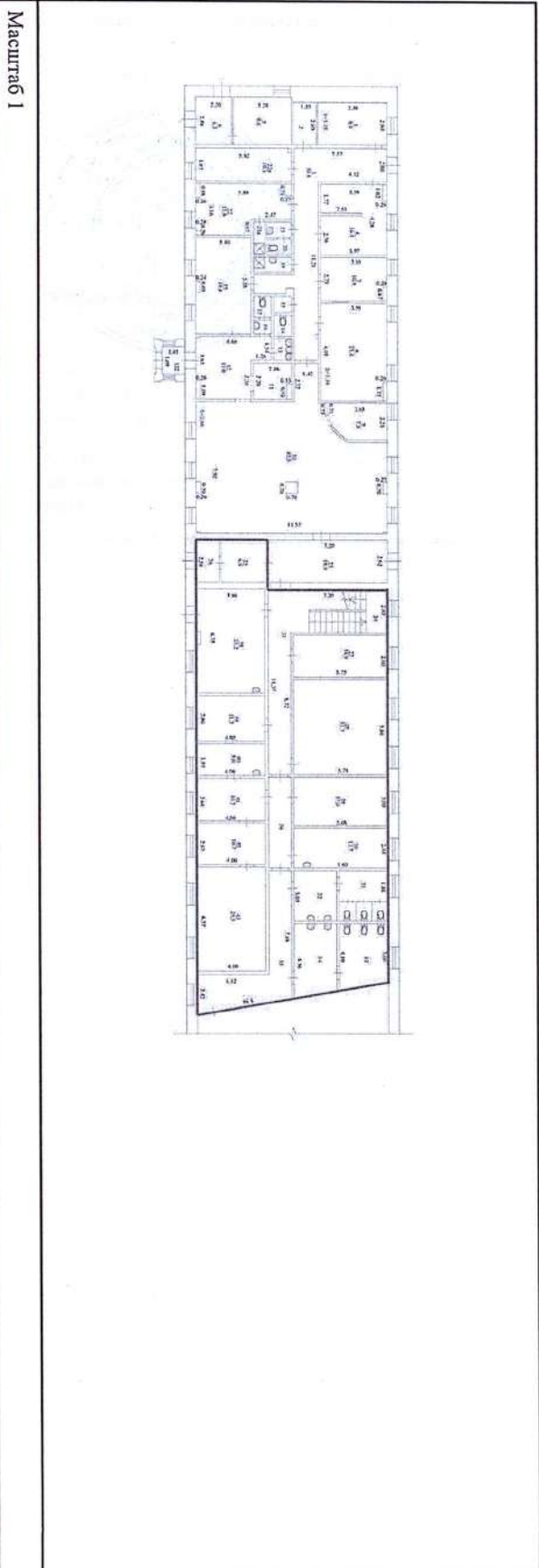
Всего разделов: 3

Всего листов выписки: 8


30.11.2022г.

Кадастровый номер: 66:25:0000000:8339

Номер этажа (этажей): 2



ПОЛНОЕ НАИМЕНОВАНИЕ ДОЛЖНОСТИ

  
ДОКУМЕНТ ПОДПИСАН  
ЭЛЕКТРОННОЙ ПОДПИСЬЮ  
Сертификат: 6457512740043833109200328139839306560  
Владелец: ФЕДЕРАЛЬНАЯ СЛУЖБА ГОСУДАРСТВЕННОЙ  
РЕГИСТРАЦИИ, КАДАСТРА И КАРТОГРАФИИ  
Действителен с 17.05.2022 по 10.08.2023

Инициалы, фамилия

Помещение

ВИД ОБЪЕКТА НЕДВИЖИМОСТИ

Лист № 3 раздела 5

Всего листов раздела 5: 6

Всего разделов: 3

Всего листов выписки: 8

30.11.2022г.

Кадастровый номер: 66:25-0000000:8339

Номер этажа (этажей): 2

ТЕХНИЧЕСКИЙ ПЛАН ЭТАЖА

План этажа (полн. этаж)

2 этаж




№ 1200

- 1. Стены
- 2. Перегородки
- 3. Двери
- 4. Окна
- 5. Лестницы
- 6. Санузлы
- 7. Вентиляция
- 8. Электропроводка
- 9. Сантехника
- 10. Мебель
- 11. Оборудование
- 12. Прочие элементы

Масштаб 1

ПОЛНОЕ НАИМЕНОВАНИЕ ДОЛЖНОСТИ

 ДОКУМЕНТ ПОДПИСАН  
ЭЛЕКТРОННОЙ ПОДПИСЬЮ  
Сертификат: 6457511274004383109200328139839306360  
Валенсис: ФЕДЕРАЛЬНАЯ СЛУЖБА ГОСУДАРСТВЕННОЙ  
РЕГИСТРАЦИИ, КАДАСТРА И КАРТОГРАФИИ  
Действителен с 17.05.2022 по 10.08.2023

инициалы, фамилия

Помещение  
вид объекта недвижимости

Лист № 4 раздела 5

Всего листов раздела 5: 6

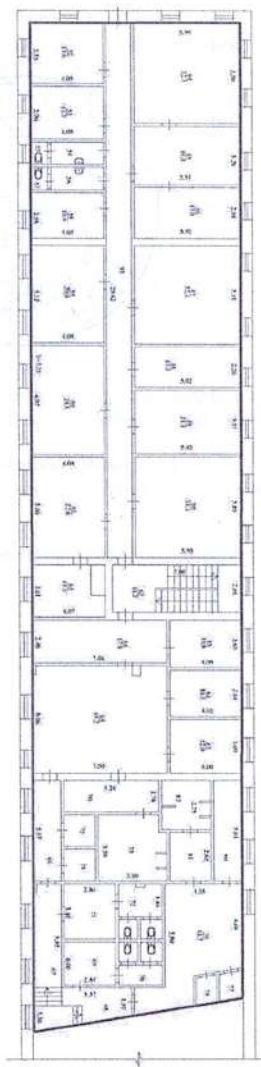
Всего разделов: 3

Всего листов выписки: 8

30.11.2022г.


Кадастровый номер: 66:25:0000000:8339

Номер этажа (этажей): 3



Масштаб 1

ДОКУМЕНТ ПОДПИСАН  
ЭЛЕКТРОННОЙ ПОДПИСЬЮ



Сертификат: 6457512740043833109200328139859306560  
Выдана: Федеральная служба государственной  
регистрации, кадастра и картографии  
Действителен с 17.05.2022 по 10.08.2023

ПОЛНОЕ НАИМЕНОВАНИЕ ДОЛЖНОСТИ

Инициалы, фамилия

Помещение

Вид объекта недвижимости

Лист № 5 раздела 5

Всего листов раздела 5: 6

Всего разделов: 3

Всего листов выписки: 8

30.11.2022г.

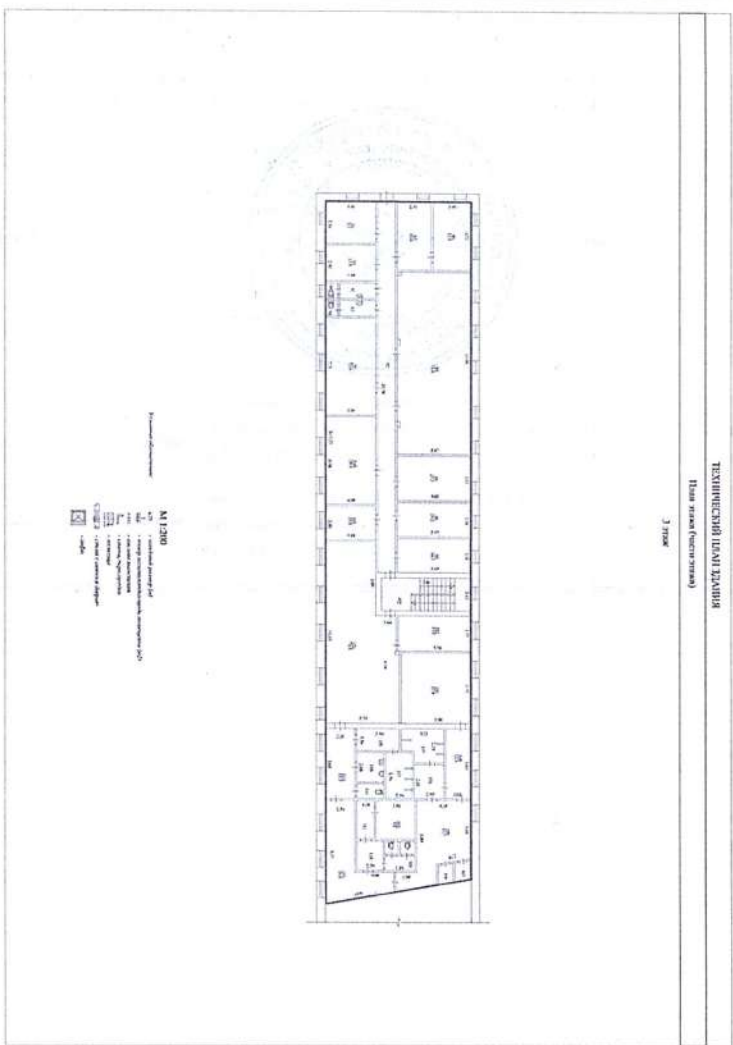
Кадастровый номер: 66:25:0000000:8339

Номер этажа (этажей): 3

ТЕХНИЧЕСКИЙ ПЛАН ДАНИЯ

План этажа (этажей)

Этаж



Масштаб 1

ПОЛНОЕ НАИМЕНОВАНИЕ ДОЛЖНОСТИ

ДОКУМЕНТ ПОДПИСАН  
ЭЛЕКТРОННОЙ ПОДПИСЬЮ  
Сертификат: 64575127400438131092000328139839306560  
Владелец: ФЕДЕРАЛЬНАЯ СЛУЖБА ГОСУДАРСТВЕННОЙ  
РЕГИСТРАЦИИ, КАДАСТРА И КАРТОГРАФИИ  
Действителен: с 17.05.2022 по 10.08.2023

инициалы, фамилия

Помещение  
вид объекта недвижимости

Лист № 6 раздела 5

Всего листов раздела 5: 6

Всего разделов: 3

Всего листов выписки: 8

30.11.2022г.


Кадастровый номер: 66:25:0000000:8339

Номер этажа (этажей):



Масштаб 1

ПОЛНОЕ НАИМЕНОВАНИЕ ДОЛЖНОСТИ

  
ДОКУМЕНТ ПОДПИСАН  
ЭЛЕКТРОННОЙ ПОДПИСЬЮ  
Сертификат: 64575127400438331092003281398393506360  
Владелец: ФЕДЕРАЛЬНАЯ СЛУЖБА ГОСУДАРСТВЕННОЙ  
РЕГИСТРАЦИИ, КАДАСТРА И КАРТОГРАФИИ  
Действителен: с 17.05.2022 по 10.08.2023

Инициалы, фамилия



<b>РОСРЕСТР</b>	<b>Федеральная служба государственной регистрации, кадастра и картографии</b>	<b>РЕКВИЗИТЫ СЕРТИФИКАТА КЛЮЧА ПРОВЕРКИ ЭЛЕКТРОННОЙ ПОДПИСИ</b>	<b>Выдан</b>	<b>№ сертификата</b>	<b>Действителен с</b>	<b>Документ получен в электронном виде с использованием</b>	<b>«ГБУ СО «Многофункциональный центр» осуществляет подготовку на бумажном носителе экземпляра электронного документа, направленного по результатам предоставления государственных и муниципальных услуг органами, предоставляющими услуги в соответствии с Постановлением Правительства РФ от 18 марта 2015 г. N 250»</b>
<b>ГБУ СО</b>	<b>«Многофункциональный центр предоставления государственных и муниципальных услуг»</b>	<b>Отдел ГБУ СО «Многофункциональный центр предоставления государственных и муниципальных услуг» в Чкаловском районе г. Екатеринбург - ул. Рошинская, 21</b>	<b>Дата подготовки</b>	<b>3094b7974b3cabe1f07a347c4d6fa78</b>	<b>17.05.2022 06:02:00 по 10.08.2023 06:02:00</b>	<b>«Проработка компьютерной и выдачи документов ПК ПБД»</b>	
	<b>центр предоставления</b>		<b>01.12.2022 06:31:53</b>	<b>КАДАСТРА И КАРТОГРАФИИ</b>			
	<b>центр</b>			<b>РЕГИСТРАЦИИ</b>			
	<b>«Многофункциональный центр предоставления государственных и муниципальных услуг»</b>			<b>ФЕДЕРАЛЬНАЯ СЛУЖБА ГОСУДАРСТВЕННОЙ</b>			
				<b>КАДАСТРА И КАРТОГРАФИИ</b>			

